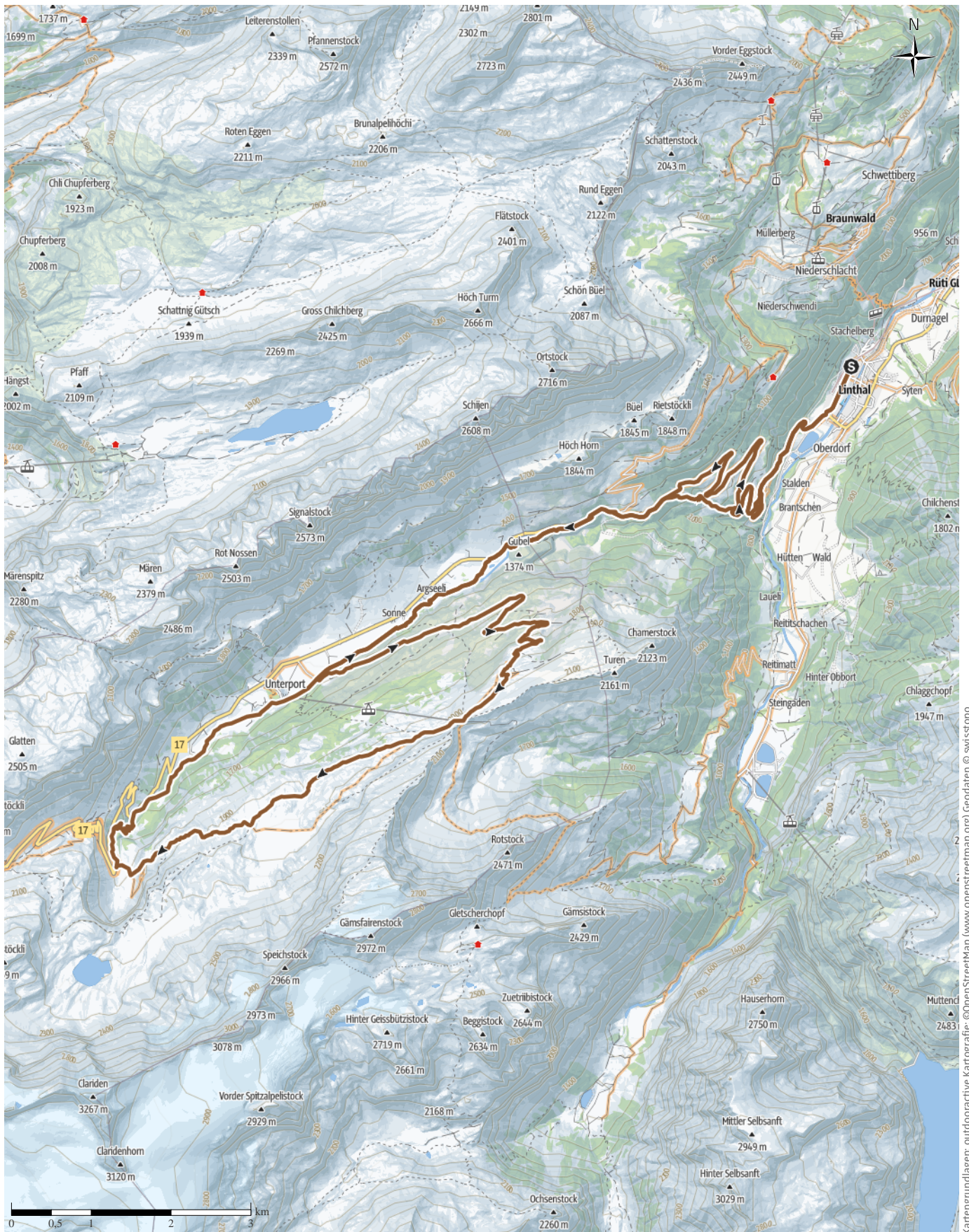


Bike Tour Fridolin 2021

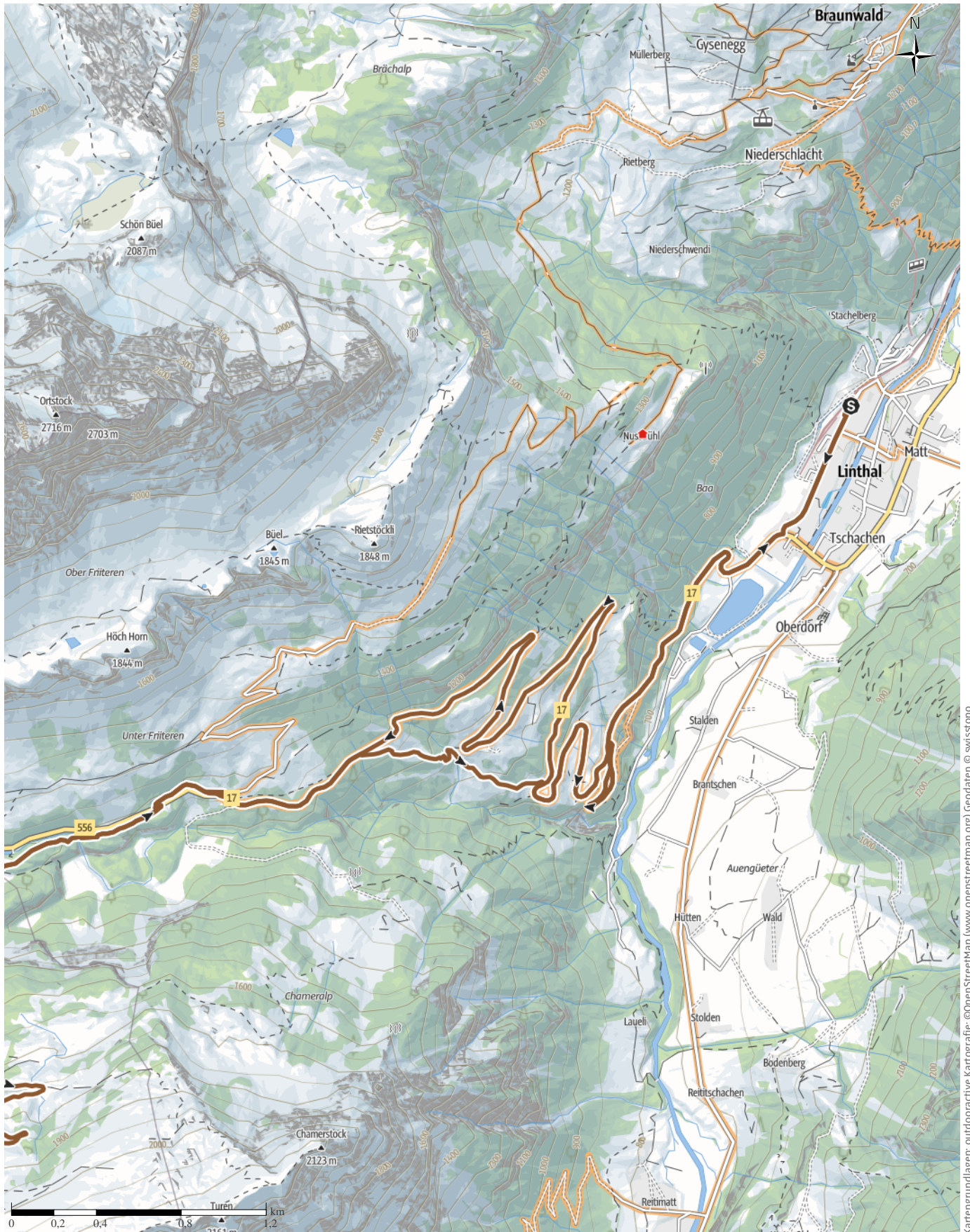
↔ 41,9 km | ⌚ 5:40 h | ⚡ 1.501 m | ⚖ 1.499 m | Schwierigkeit -



Kartengrundlagen: outdooractive Kartografie; ©OpenStreetMap (www.openstreetmap.org) Geodaten © swisstopo

Bike Tour Fridolin 2021

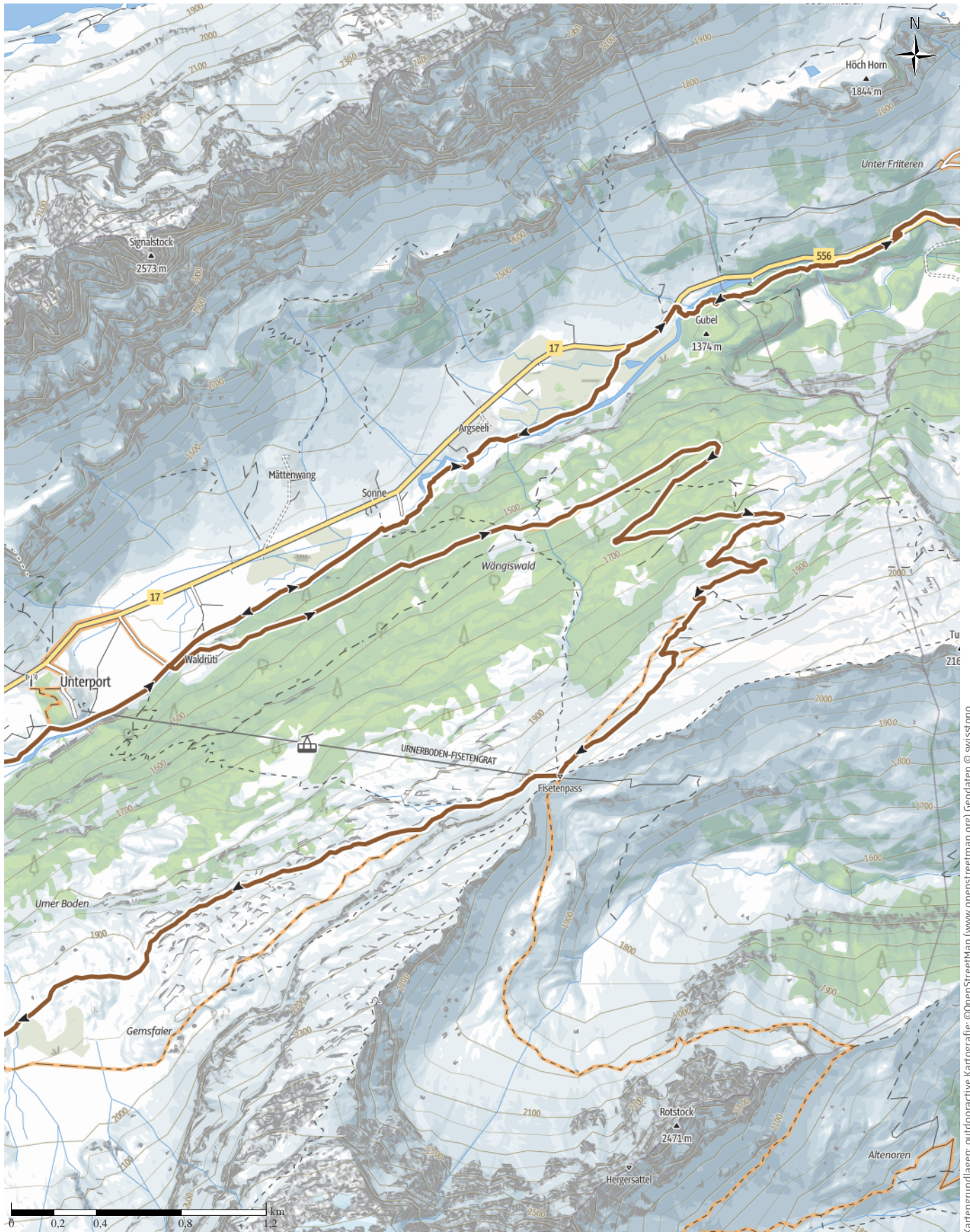
↔ 41,9 km | ⌚ 5:40 h | ▲ 1.501 m | ▼ 1.499 m | Schwierigkeit -



Kartengrundlagen: outdooractive Kartografie; ©OpenStreetMap (www.openstreetmap.org) Geodaten © swisstopo

Bike Tour Fridolin 2021

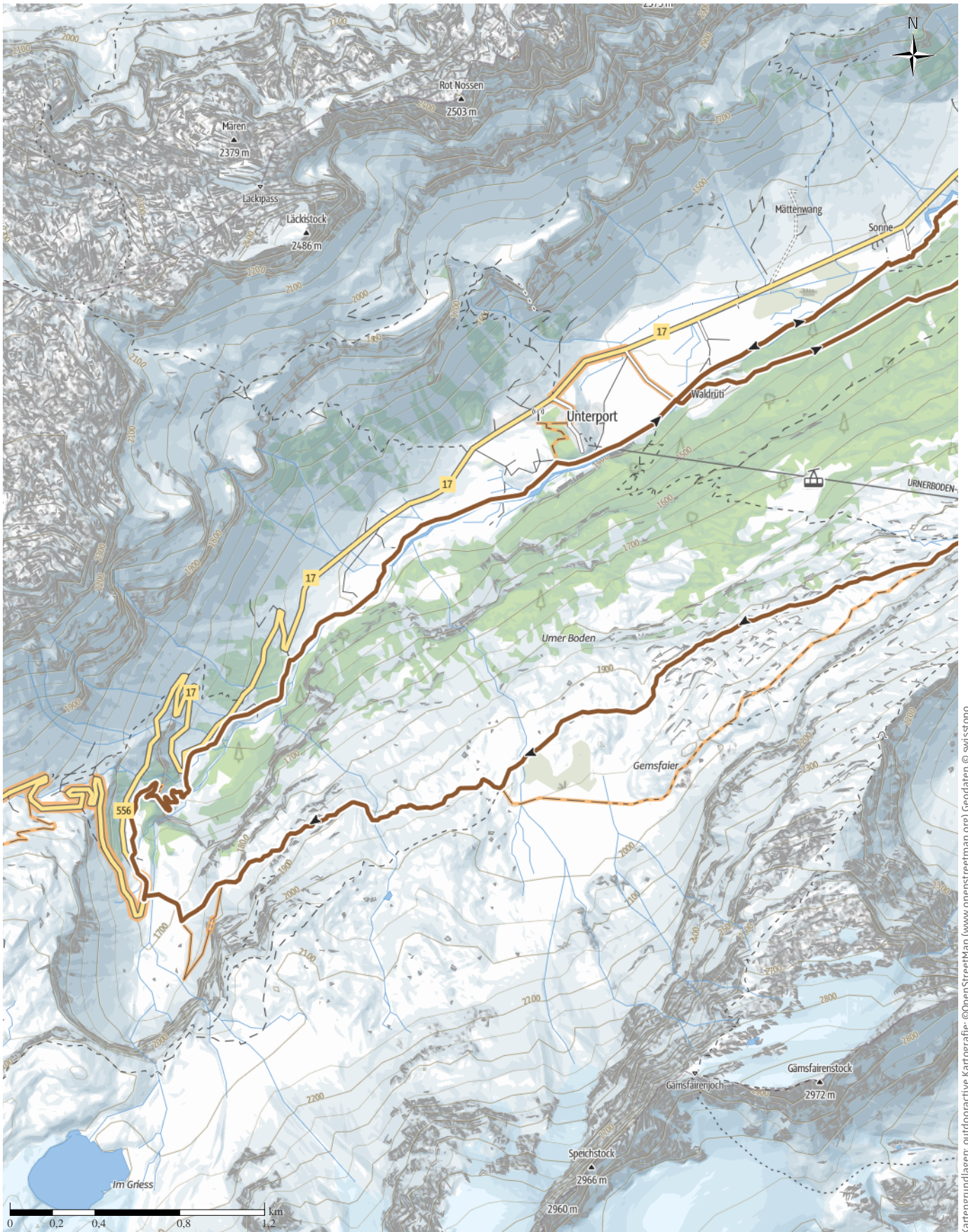
↔ 41,9 km | ⌚ 5:40 h | ▲ 1.501 m | ▼ 1.499 m | Schwierigkeit -



Kartengrundlagen: outdooractive Kartografie; ©OpenStreetMap (www.openstreetmap.org) Geodaten © swisstopo

Bike Tour Fridolin 2021

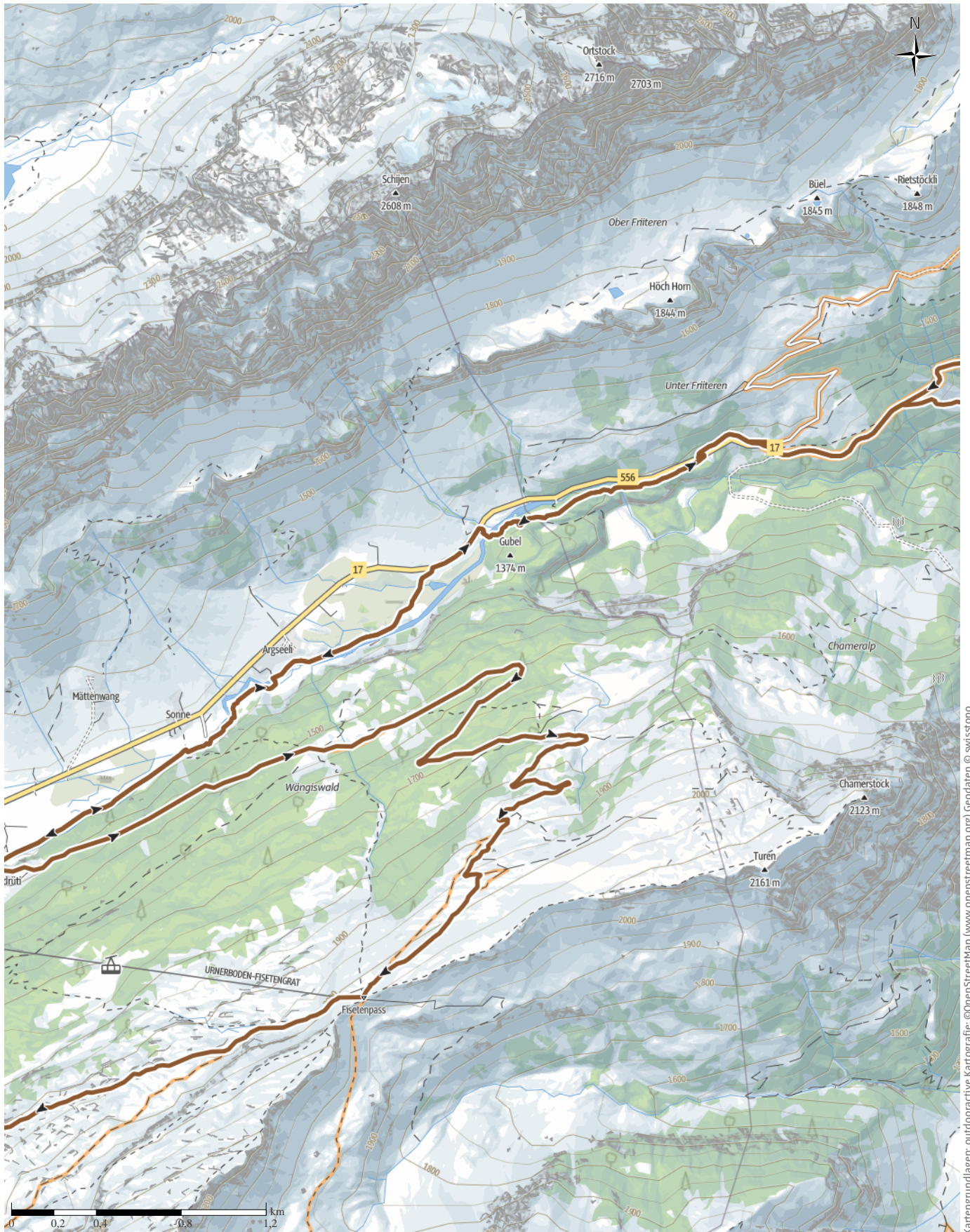
↔ 41,9 km | ⌚ 5:40 h | ▲ 1.501 m | ▼ 1.499 m | Schwierigkeit -



Kartengrundlagen: outdooractive Kartografie; ©OpenStreetMap (www.openstreetmap.org) Geodaten © swisstopo

Bike Tour Fridolin 2021

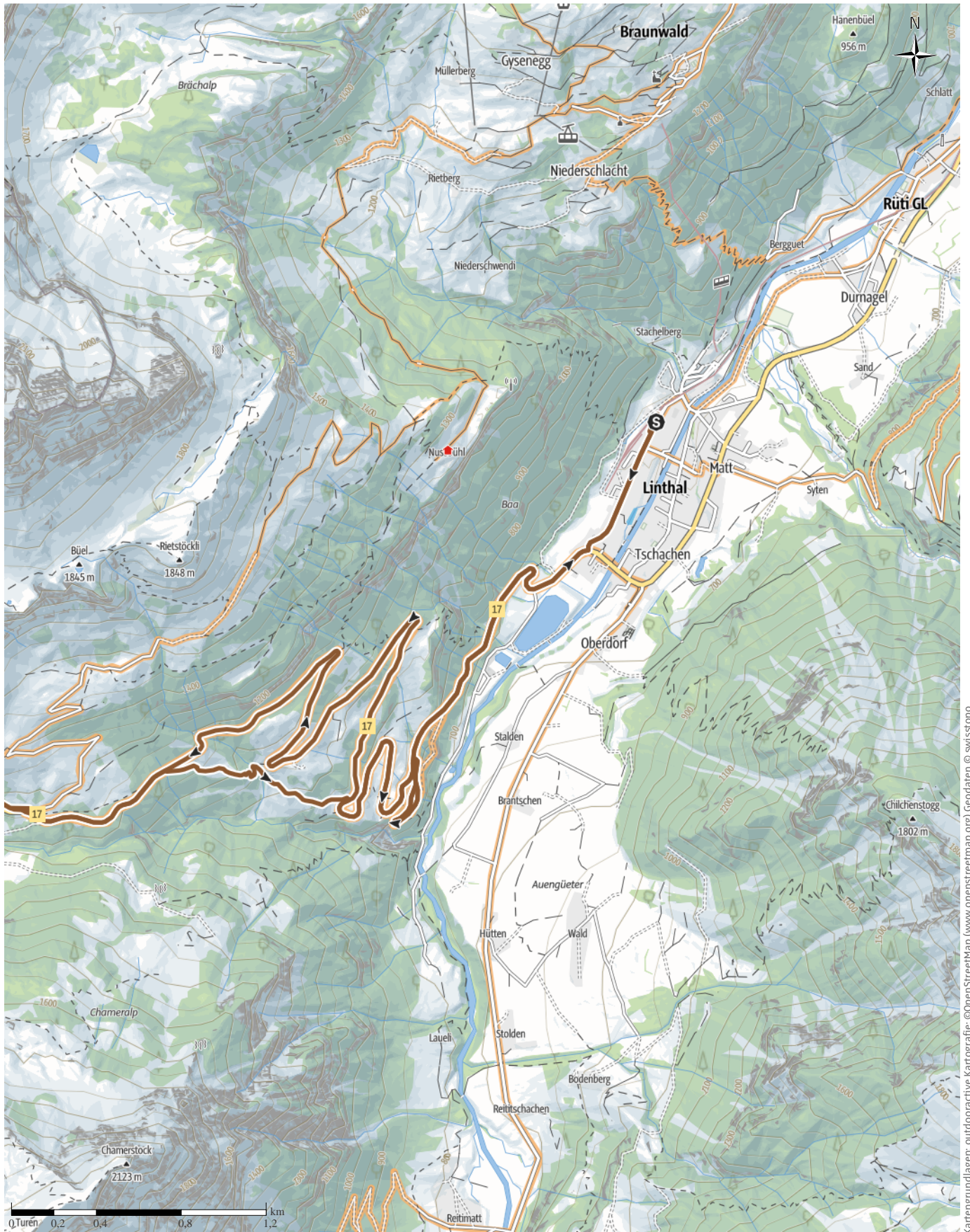
↔ 41,9 km | ⌚ 5:40 h | ▲ 1.501 m | ▼ 1.499 m | Schwierigkeit -



Kartengrundlagen: outdooractive Kartografie; ©OpenStreetMap (www.openstreetmap.org) Geodaten © swisstopo

Bike Tour Fridolin 2021

↔ 41,9 km | ⌚ 5:40 h | ▲ 1.501 m | ▼ 1.499 m | Schwierigkeit -



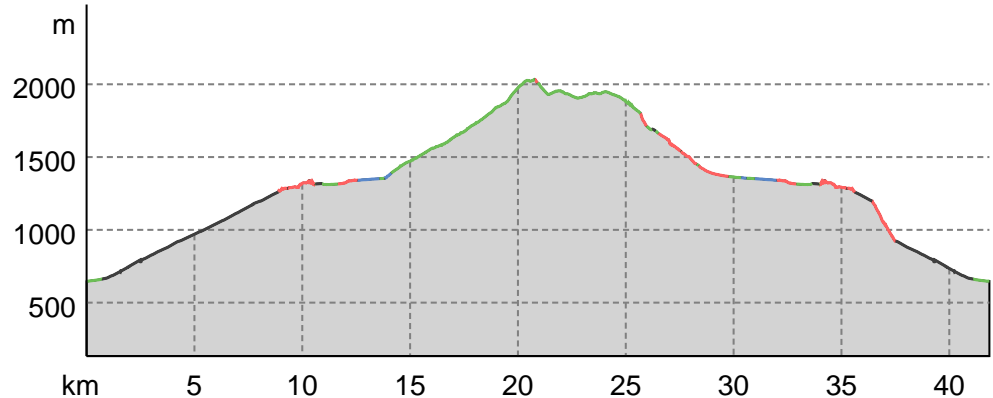
Kartengrundlagen: outdooractive Kartografie; ©OpenStreetMap (www.openstreetmap.org) Geodaten © swisstopo

Bike Tour Fridolin 2021

Wegart

Asphalt	0 km
Schotterweg	2,6 km
Weg	16,2 km
Pfad	9,7 km
Straße	13,4 km

Höhenprofil



Tourdaten

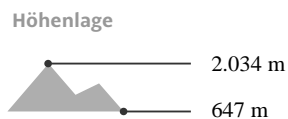
Mountainbike

Strecke ↔ 41,9 km

Dauer ⌚ 5:40 h

Aufstieg ▲ 1501 m

Abstieg ▼ 1499 m



RBT Fridolin

Aktualisierung: 08.06.2021

Tour zum Mitnehmen für iPhone und Android



QR-Code scannen und diese Tour offline speichern, mit Freunden teilen und mehr ...

Webseite

<https://out.ac/IlutEH>